

 CONCEJO DE BOGOTÁ, D.C.	PROCESO CON	CONCEJO DE BOGOTÁ 21-03-2025 04:39:53 Al Contestar Cite Este Nr.:2025IE5741 O 1 Fol:1 Anex:0 ORIGEN: 451 OFICINA 451/BEDOYA PIRAQUIVE SAMIR DESTINO: COMISION 1ª PERM. PLAN DE DESARROLLO Y ORDENAMIENT ASUNTO: CARRERA SÉPTIMA: AYER, HOY Y MAÑANA.-APROBADA OBS: ---
	PRESENTACIÓN	

PROPOSICIÓN No. 466 DE 2024
 03 de abril de 2025
Tema: Carrera Séptima: ayer, hoy y mañana.

Aprobada en: Comisión Primera Permanente del Plan de Desarrollo y Ordenamiento Territorial

El Concejo de Bogotá D.C.

En uso de las facultades legales de control político consagradas en el artículo 14 del Decreto Ley 1421 de 1993 y los artículos 3, 52, 53 y 85, numeral 2° del Reglamento Interno del Concejo de Bogotá, Acuerdo 741 de 2019, modificado por el Acuerdo 837 del 2022, se permite citar e invitar a los funcionarios que a continuación se relacionan para que sirvan responder el siguiente cuestionario:

Citados:

- Secretaria Distrital de Movilidad
- Secretario Distrital de Seguridad y Convivencia
- Gerente de Transmilenio.S.A.
- Director del Instituto de Desarrollo Urbano IDU
- Gerente de Empresa Metro de Bogotá

Invitados:


- Gerente Empresa Férrea Regional de Cundinamarca
- Gobernador de Cundinamarca
- Contraloría Distrital
- Personería Distrital
- Veeduría Distrital

CUESTIONARIO

1. ¿Cuál ha sido la extensión, ancho y demás características urbanísticas de la Carrera Séptima dentro del Distrito Capital en los últimos 50 años? Favor responder indicando por cada tramo, entre otros: fecha o periodo, nomenclatura vial de inicio y finalización, tipo de perfil vial, extensión, ancho de calzada y andenes, número de calzadas, número de carriles, extensión y ancho de ciclorrutas, tipo de material de rodadura y tipo de transporte público y privado que circula. Favor adjuntar un mapa histórico ilustrativo de las características

Proposición No. 466 de 2025

03 de abril de 2025


 CONCEJO DE BOGOTÁ, D.C.	PROCESO CONTROL POLÍTICO	CÓDIGO: CTP-FO-004
	PRESENTACIÓN PROPOSICIONES	VERSIÓN: 01
		FECHA: 14-Nov-2019

urbanísticas del perfil vial de la Carrera Séptima dependiendo la fecha y el lugar o tramo.

2. ¿Cuáles han sido las propuestas de los alcaldes de Bogotá en los últimos 20 años para la carrera séptima? Favor responder indicando: alcalde o administración, fecha o periodo, tramo: nomenclatura vial de inicio y finalización, tipo de perfil vial, extensión, ancho de calzada y andenes, número de calzadas, número de carriles, extensión, ancho de ciclorrutas, ancho y tipo de andenes o espacio público, zonas verdes o empedradas, tipo de material de rodadura y tipo de transporte público y privado que circularía. De igual forma, por favor adjuntar un mapa histórico ilustrativo de las características urbanísticas del perfil vial de la Carrera Séptima dependiendo la fecha y el lugar o tramo.
3. ¿Menciones los estudios y diseños que se han realizado en los últimos 50 años para ampliar o modificar la Carrera Séptima? Favor remitir los estudios y diseños, e informar la vigencia y el monto del presupuesto programado y ejecutado en los mismos (incluyendo interventorías).
4. ¿Detalle los contratos de construcción e interventoría se han realizado en los últimos 50 años para ampliar o modificar la Carrera Séptima? Favor remitir los contratos y las actas de liquidación o avance de los mismos y los informes de interventoría.
5. ¿Detalle los procesos contractuales de construcción e interventoría que se encuentran vigentes para ampliar o modificar la Carrera séptima? Favor remitir los contratos y los estudios y diseños de ingeniería de detalle en archivos pdf o dwg.
6. ¿Detalle los contratos de estudios y diseños, y de construcción para ampliar o modificar la Carrera Séptima se encuentran suspendidos?
7. ¿Cuáles son los tramos de la Carrera Séptima que se encuentran actualmente en licitación para estudios, diseños, construcción, ampliación, implementación u operación de transporte público?
8. ¿Cuál era el recorrido del tranvía en la ciudad de Bogotá y en qué fechas? Favor adjuntar mapas indicando la fecha y el recorrido respectivo.
9. ¿Cuántos tranvías circularon en Bogotá, cómo funcionaban, cuál era el costo del pasaje, en qué fechas y cuántos pasajeros transportaban al día?
10. ¿Cuándo se peatonalizó la Carrera Séptima en el centro de Bogotá, desde donde y hasta donde?

Proposición No. 466 de 2025


03 de abril de 2025

 CONCEJO DE BOGOTÁ, D.C.	PROCESO CONTROL POLÍTICO	CÓDIGO: CTP-FO-004
	PRESENTACIÓN PROPOSICIONES	VERSIÓN: 01
		FECHA: 14-Nov-2019

11. ¿Cuántas manifestaciones, marchas y caminatas se han realizado sobre la Carrera Séptima en los últimos 20 años? y ¿Cuántas de ellas han presentado o terminado en disturbios y/o vandalismo?
12. ¿Cuál ha sido el costo estimado en daños de la infraestructura de la ciudad por los disturbios y/o vandalismo presentado con motivo de las marchas sobre la carrera séptima?
13. ¿Cuál ha sido el costo estimado en daños de inmuebles, especialmente de locales comerciales, causados por los disturbios y/o vandalismo presentado con motivo de las marchas sobre la carrera séptima? Por favor detallar por cada vigencia conocida, para los últimos 20 años.
14. ¿Cuánto ha pagado la ciudad en los últimos 20 años por concepto de indemnizaciones y pólizas de responsabilidad extracontractual por motivos de disturbios y/o vandalismo realizados sobre la carrera séptima. Por favor desagregar por cada vigencia y concepto de reconocimiento.
15. ¿Cuánta fuerza pública, gestores de convivencia y demás funcionarios se destinan en promedio por cada marcha y cuál es el costo institucional y monetario estimado de este tipo de acompañamiento?
16. ¿Cuándo se implementó el Sistema Integrado de Transporte Público sobre la carrera séptima? Favor responder indicando: fecha o periodo, tramo, especificaciones técnicas de las adecuaciones al perfil de vía, número de buses, clase de buses y servicios implementados sobre la carrera séptima.
17. ¿Cuál es el trazado del Regiotram del Norte sobre la Carrera Séptima dentro del Distrito Capital propuesto por el Presidente Gustavo Petro, y qué conceptos de viabilidad existen sobre el mismo? Favor responder adjuntando estudios y mapas de los posibles trazados.
18. ¿Cuáles propuestas de sistema férreo se han dado para la Carrera Séptima de Bogotá? Favor responder indicando: fecha, autor de la propuesta, estudios que la sustenta, tipo de sistema férreo propuesto (tranvía, tren liviano, tren pesado, etc), longitud, especificaciones técnicas, mapas con trazados, cantidad de pasajeros por trayecto, tiempo de implementación, posible costo, entre otros.

Proposición No. 466 de 2025

03 de abril de 2025

 CONCEJO DE BOGOTÁ, D.C.	PROCESO CONTROL POLÍTICO	CÓDIGO: CTP-FO-004
	PRESENTACIÓN PROPOSICIONES	VERSIÓN: 01
		FECHA: 14-Nov-2019


19. ¿Se tiene prevista alguna línea del metro de Bogotá por la Carrera Séptima?

Cordialmente,

Bancada Partido MIRA



SAMIR BEDOYA PIRAQUIVE
Concejal de Bogotá
Partido Político MIRA



FABIÁN ANDRÉS PUENTES SIERRA
Concejal de Bogotá
Vocero Partido Político MIRA

Vocero

Proyectó: JJ
Revisó: EPNR - AGP.